

# REQUALIFICAÇÃO DAS ER361 e EN362

## Lançamento da Empreitada

**António Laranjo**  
Presidente do Conselho de Administração  
Santarém, 24 de outubro de 2018

# REQUALIFICAÇÃO DA ER361

## AMIAIS DE CIMA - ALCANENA

### DESCRIÇÃO DA EMPREITADA



### A INTERVENÇÃO

Requalificação do troço da estrada regional 361 entre o km 61+890 e o km 68+910

### O OBJETIVO

- ✓ Melhorar as **características de circulação** da via;
- ✓ Repor os **níveis de serviço** adequados a uma via desta natureza.

# REQUALIFICAÇÃO DA ER361

## AMIAIS DE CIMA - ALCANENA

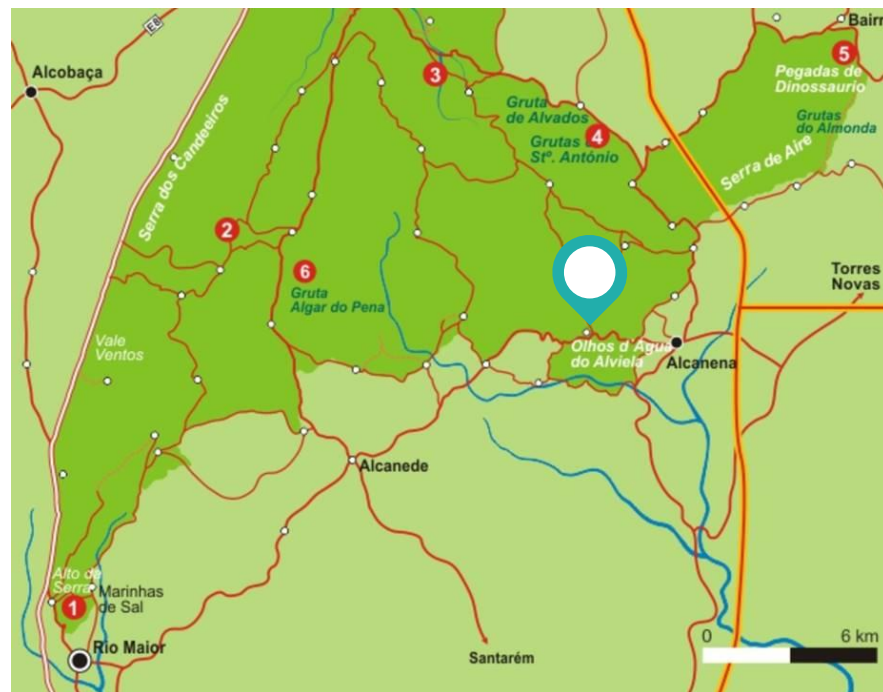


Distrito de SANTARÉM

Concelho de ALCANENA

### Freguesias:

- ✓ U.F. DE MALHOU, LOURICEIRA E ESPINHEIRO
- ✓ FREGUESIA DE MONSANTO
- ✓ U.F. DE ALCANENA E VILA MOREIRA




# REQUALIFICAÇÃO DA ER361

## AMIAIS DE CIMA - ALCANENA

### DOMÍNIOS DA INTERVENÇÃO

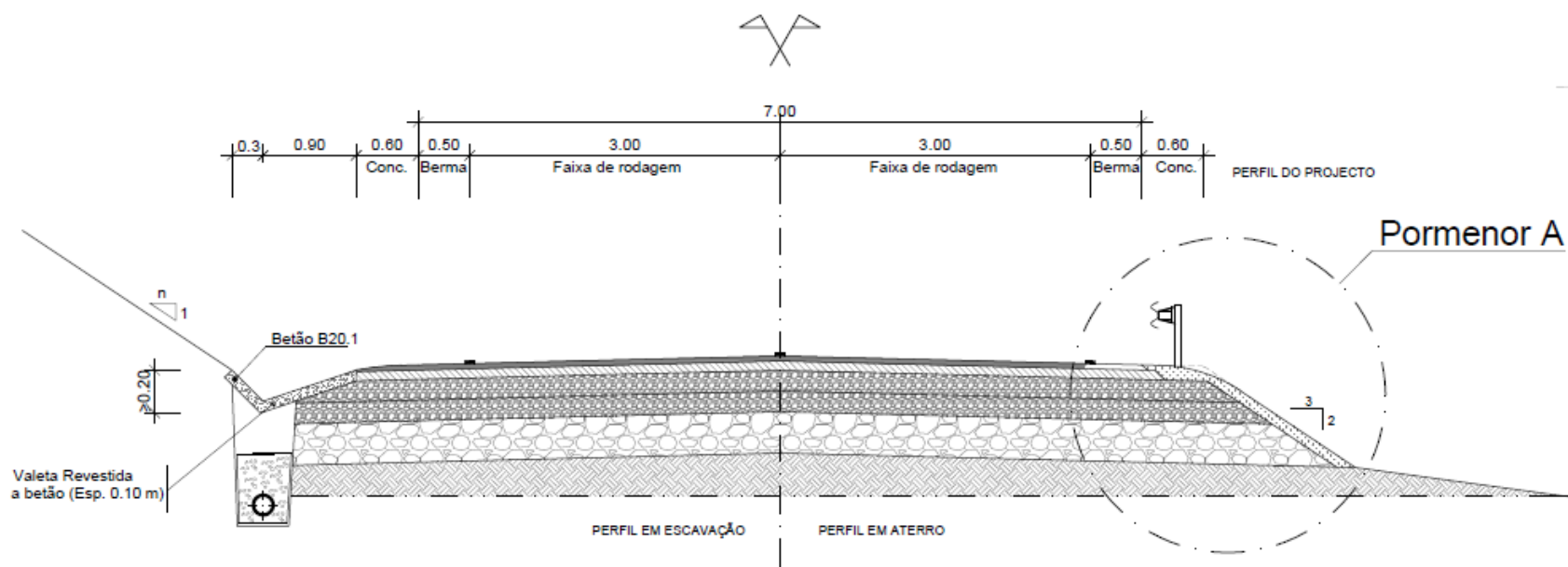
- Redução das sinuosidades existentes e melhoria das características do traçado em planta
- Recuperação da capacidade estrutural do pavimento
- Reforço do Sistema de Drenagem (longitudinal e transversal existente)
- Reabilitação do Sistema de Sinalização e Equipamentos
- Reabilitação do Sistema de Guiamento e Balizagem



# REQUALIFICAÇÃO DA ER361

## AMIAIS DE CIMA - ALCANENA

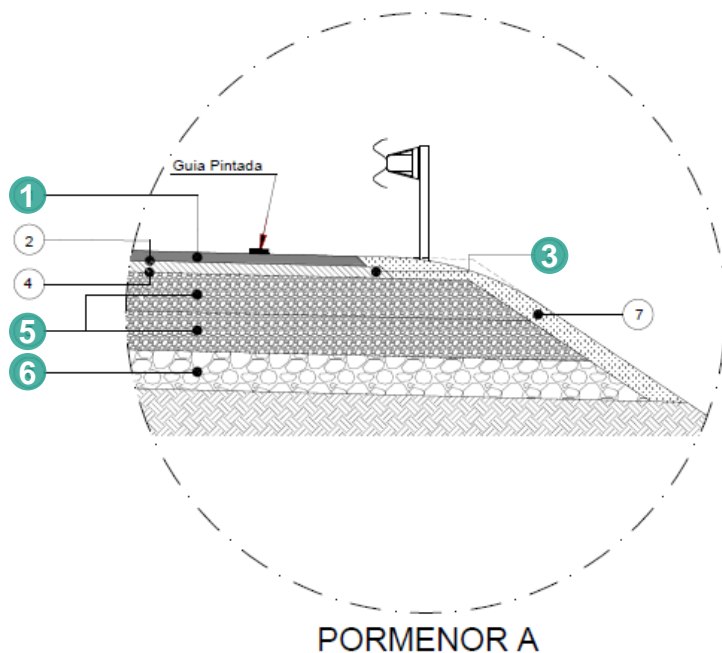
### PERFIS TRANSVERSAIS TIPO



# REQUALIFICAÇÃO DA ER361

## AMIAIS DE CIMA - ALCANENA

### ESTRUTURA DE PAVIMENTO EM SECÇÃO CORRENTE – Reconstrução total



**1** Camada de Desgaste – AC 14 surf 35/50 (0,05m)

**3** Camada de Ligação – AC 20 bin 35/50 (0,09m)

**5** Camada de Base e Sub-base em ABGE (0,20m + 0,20m)

**6** Leito de pavimento em ABGE (0,20m / 0,40m)

# REQUALIFICAÇÃO DA ER361

## AMIAIS DE CIMA - ALCANENA

### PRINCIPAIS QUANTIDADES DE TRABALHO

➤ Regas betuminosas	117.000 m <sup>2</sup>	➤ Passagens hidráulicas	420 m
➤ Misturas betuminosas	99.500 m <sup>2</sup>	➤ Sinalização vertical de código	200 un
➤ Fresagens	30.000 m <sup>2</sup>	➤ Painéis de sinalização e setas	99 m <sup>2</sup>
➤ Lancis	500 m	➤ Marcas rodoviárias	21.700 m
➤ Passeios	1.362 m <sup>2</sup>	➤ Marcadores	507 un
➤ Valas e Valetas	17.000 m	➤ Guardas de Segurança	2.742 m



# REQUALIFICAÇÃO DA ER361

## AMIAIS DE CIMA - ALCANENA

### DADOS DA EMPREITADA

#### DONO DE OBRA



#### PROJETISTA



#### FISCALIZAÇÃO



DRR

Centro Operacional Centro Sul

#### VALOR (PREÇO BASE)

3.500.000 €

#### PRAZO

330 dias

#### DATAS

CONCURSO:

Anúncio: 05.09.2018

Abertura das propostas: 26.10.2018



# REQUALIFICAÇÃO DA EN 362

## ALCANEDE - SANTARÉM

### DESCRIÇÃO DA EMPREITADA



### A INTERVENÇÃO

Beneficiação do troço da estrada nacional 362 entre o km 31+025 e o km 51+713

### O OBJETIVO

- ✓ Melhorar as **características de circulação** da via;
- ✓ Repor os **níveis de serviço** adequados a uma via desta natureza.

# REQUALIFICAÇÃO DA EN 362

## ALCANEDE - SANTARÉM

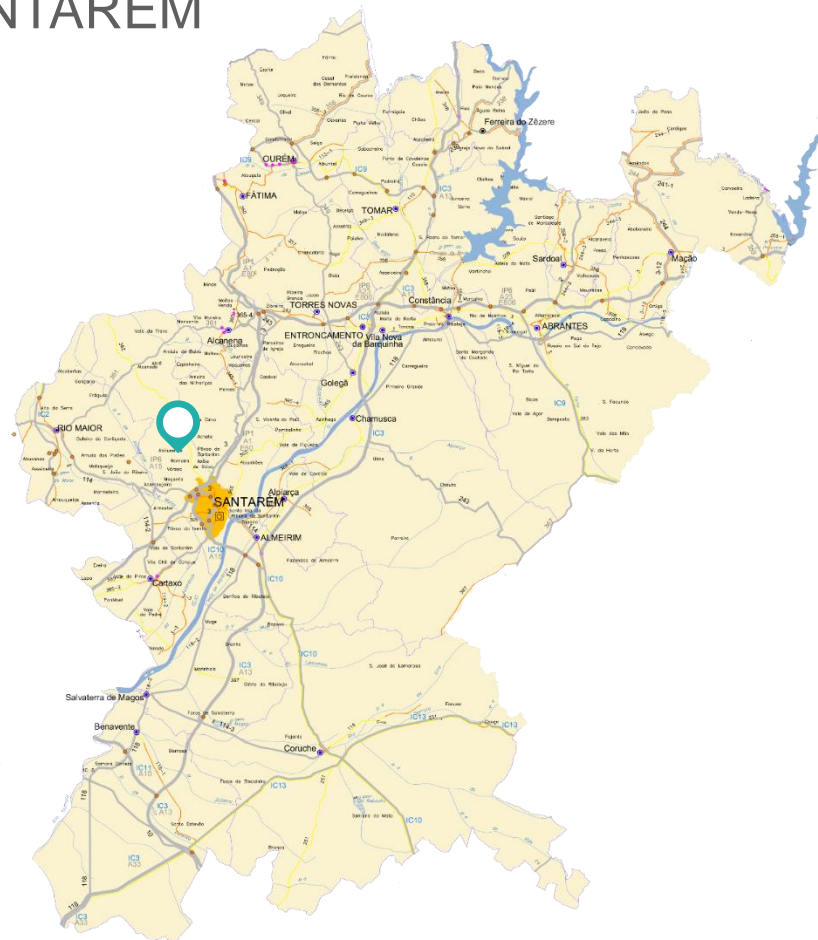


Distrito de SANTARÉM

Concelho de SANTARÉM

### FREGUESIAS

- ✓ ALCANEDE
- ✓ U.F. DE AZOIA DE CIMA E TREMÊS
- ✓ U.F. DE ROMEIRA E VÁRZEA
- ✓ U.F. DE ACHETE, AZOIA DE BAIXO E PÓVOA DE SANTARÉM



# REQUALIFICAÇÃO DA EN 362

## ALCANEDE - SANTARÉM

### DOMÍNIOS DA INTERVENÇÃO

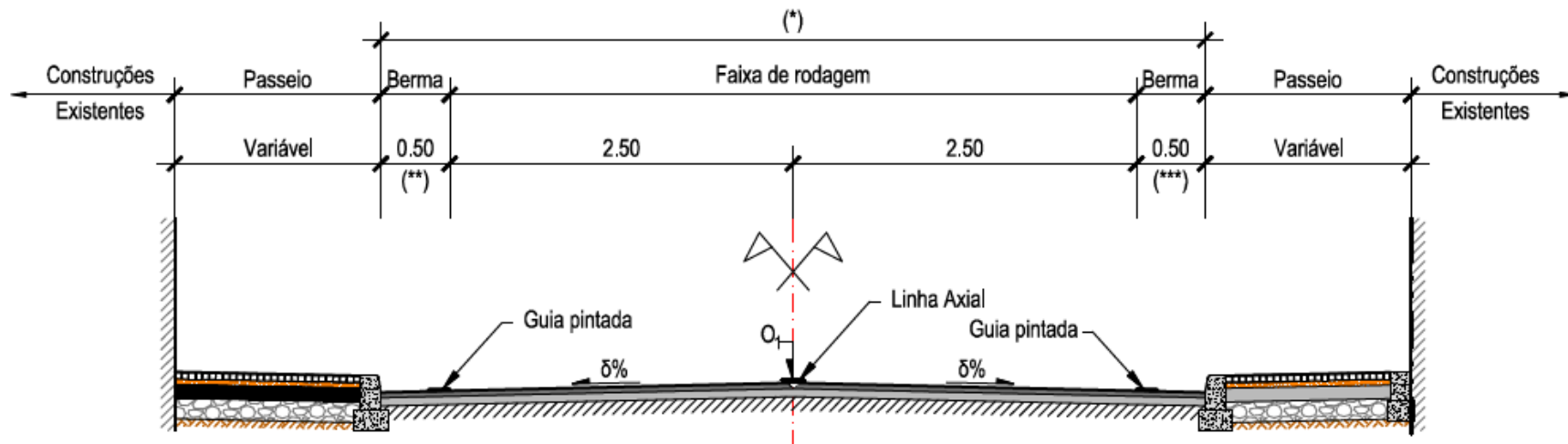
- Reforço do Pavimento Existente
- Modelação do Ambiente Rodoviário (fora e ao longo das localidades)
- Diminuição da Sinistralidade
- Reforço do Sistema de Drenagem (longitudinal e transversal existente)
- Reabilitação do Sistema de Sinalização e Segurança
- Reabilitação do Sistema de Guiamento e Balizagem



# REQUALIFICAÇÃO DA EN 362

## ALCANEDE - SANTARÉM

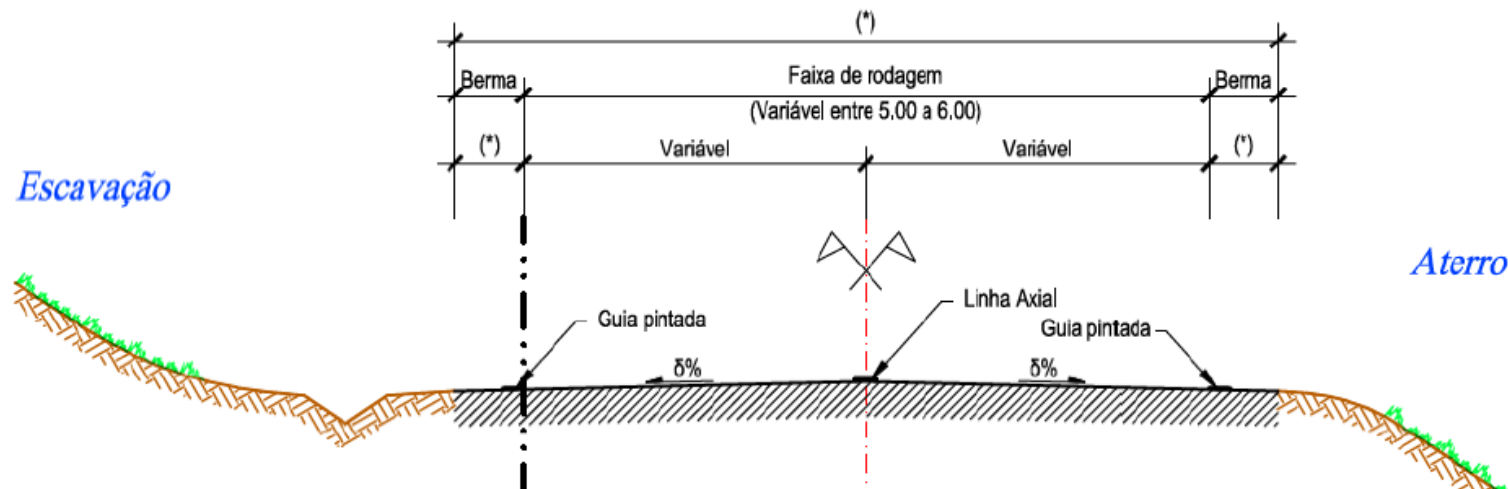
### PERFIL TRANSVERSAL TIPO EM AMBIENTE URBANO



# REQUALIFICAÇÃO DA EN 362

## ALCANEDE - SANTARÉM

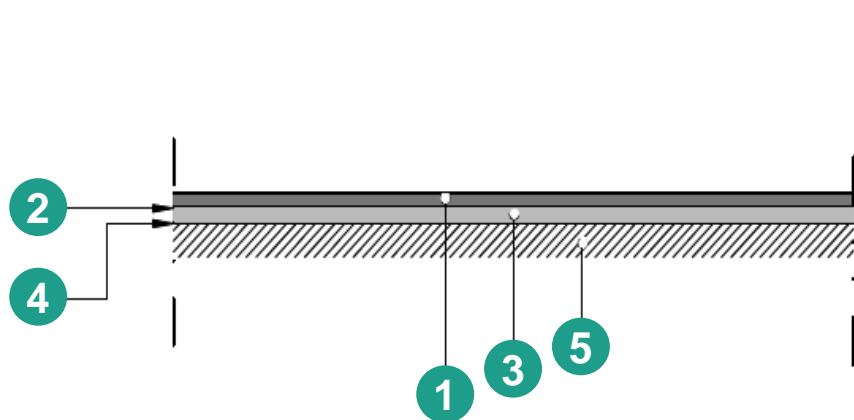
### PERFIL TRANSVERSAL TIPO



# REQUALIFICAÇÃO DA EN 362

## ALCANEDE - SANTARÉM

### ESTRUTURA DE PAVIMENTOS EM SECÇÃO CORRENTE



- 1 Camada de desgaste em SMA 11 surf (0,04m)
- 2 Rega de colagem com emulsão betuminosa
- 3 Camada de ligação em AC20 bin 35/50 (0,06m)
- 4 Rega de colagem com emulsão betuminosa
- 5 Pavimento existente

# REQUALIFICAÇÃO DA EN 362

## ALCANEDE - SANTARÉM

### PRINCIPAIS QUANTIDADES DE TRABALHO

➤ Regas betuminosas	251.394 m <sup>2</sup>	➤ Passagens hidráulicas	108 m
➤ Misturas betuminosas	249.803 m <sup>2</sup>	➤ Sinalização vertical de código	463 un
➤ Fresagens	123.943 m <sup>2</sup>	➤ Painéis de sinalização e setas	126 m <sup>2</sup>
➤ Lancis	2.026 m	➤ Marcas rodoviárias	65.478 m
➤ Passeios	5.730 m <sup>2</sup>	➤ Marcadores e Delineadores	405 un
➤ Valetas de plataforma	7.995 m	➤ Guardas de Segurança	3.292 m



# REQUALIFICAÇÃO DA EN 362

## ALCANEDE - SANTARÉM

### DADOS DA EMPREITADA

#### DONO DE OBRA



#### PROJETISTA



#### FISCALIZAÇÃO



DRR

Centro Operacional Centro Sul

#### VALOR (PREÇO BASE)

3.300.000 €

#### PRAZO

210 dias

#### DATAS

CONCURSO: 24.10.2018

# REQUALIFICAÇÃO DA EN 362

## ALCANEDE - SANTARÉM

**anoGov**  
Plataforma Electrónica de Contratação Pública

**Procedimento**  
Editar  
Lista de procedimentos  
**Opções do procedimento**  
Documentos  
Esclarecimentos  
Intervenientes  
Mensagens ( 0 )  
Replicar Procedimento  
Integração Base.gov  
Workflow do procedimento

**Infraestruturas de Portugal**  
Utilizador (2)  
Marco Roberto Paulino Abreu  
Entidade Adjudicante  
Infraestruturas de Portugal  
Sessão  
Encerrar sessão

**Procedimentos** Operadores económicos Notificações Anúncios  
**Lista de procedimentos** Detalhe Procedimento

**Entidade Adjudicante**  
Nome 503933813\_2 - Infraestruturas de Portugal

**Taskline**  

2018

Consulta e Fornecimento das Peças do Concurso

2018

**Contrato**

Referência Interna	5010039150
Designação	EN362 - ALCANEDE (KM 31+025) E ENTRONCAMENTO COM A EN3 (SANTARÉM) KM 51+713
Preço Base	3.300.000,00
Estado	Consulta e Fornecimento das Peças do Concurso
Tipo de procedimento	Concurso Público
Tipo de Contrato	Empreitada de Obras Públicas
Código(s) CPV	1. 45233142-6 : Reparação de estradas : 3.300.000,00 : Objeto Principal
Data decisão contratar	18/10/2018 00:00
Diário da República	24/10/2018 00:00 Edição: II Série
Número de dias para apresentação de propostas	30
Data/hora apresentação de proposta	22/11/2018 17:00 <b>Prazo restante:29Dia(s), 8 Hr, 42 Min 32 Seg</b>
Data/hora abertura de proposta	23/11/2018 10:00
Data limite de pedidos esclarecimentos	02/11/2018 23:59 <b>Prazo restante:9Dia(s), 15 Hr, 41 Min 32 Seg</b>
Data limite de apresentação de propostas	18/11/2018 23:59

Rodovia e Ferrovia.  
Juntos encurtamos distâncias.

**Viva a mobilidade.**

**OBRIGADO**

[ip@infraestruturasdeportugal.pt](mailto:ip@infraestruturasdeportugal.pt)

**[www.infraestruturasdeportugal.pt](http://www.infraestruturasdeportugal.pt)**